

LEVANTAMIENTO FOTOGRAMÉTRICO CON DRON

Servicios de procesamiento de imágenes o Aerofotogramas, con software especializado en generación de modelo fotogramétrico realístico con precisión.

PASOS



Se obtiene un modelo virtual con textura del área.



Se registra información topográfica extraíble desde el modelo virtual obteniendo Ortofoto, nube de puntos, mallas, superficie entre otras.




Posee georreferenciación.

Ofrecemos asesoría y servicios de restitución fotogramétrica.


Además de los equipos que poseemos con alta gama para satisfacer los retos.




PLANIMETRA



LINEAS DE ROTURA O "BREAK LINES"



GENERACIÓN Y EDICIÓN DE SUPERFICIE



GENERACIÓN DE MDS, MDT, MDE



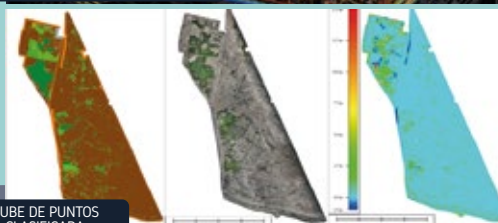
ORTOFOTO



Presentación de planos (maquetación)



CÁLCULO DE VOLUMEN



NUBE DE PUNTOS CLASIFICADA



Global SIC



GLOBAL SURVEY INTERNATIONAL COMPANY S.A.C.

comercial@globalsic.com

OFICINA PRINCIPAL
Calle porta N° 170 Miraflores,
ofic. 1001, Lima - Perú.

(01) 657 - 7749

f @globalsicoficial

in GLOBALSIC S.A.C