

# LEVANTAMIENTO FOTOGRAMÉTRICO CON DRON

Servicios de procesamiento de imágenes o Aerofotogramas, con software especializado en generación de modelo fotogramétrico realístico con precisión.

PASOS



Se obtiene un modelo virtual con textura del área.



Se registra información topográfica extraída desde el modelo virtual obteniendo Ortofoto, nube de puntos, mallas, superficie entre otras.




Posee geomembración.

Ofrecemos asesoría y servicios de restitución fotogramétrica.


Además de los equipos que poseemos con alta gama para satisfacer los retos.




PLANIMETRA



LINEAS DE ROTURA O "BREAK LINES"




GENERACIÓN Y EDICIÓN DE SUPERFICIE




GENERACIÓN DE MCA, MDT, MCE



ORTOFOTO



Presentación de planos (Topografía)



CÁLCULO DE VOLUMEN



NUBE DE PUNTOS CLASIFICADA



2055591714 - GLOBALSIC SERVICIOS DE INGENIERIA Y CONSTRUCCION S.A.C.



GLOBAL SURVEY INTERNATIONAL COMPANY S.A.C.

20601668441 - GLOBAL SURVEY INTERNATIONAL COMPANY S.A.C.

comercial@globalsic.com

OFICINA PRINCIPAL  
Calle porta N° 170 Miraflores,  
ofic. 1001, Lima - Perú.

(01) 657 - 7749

f @globalsicoficial

in GLOBALSIC S.A.C